

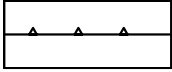








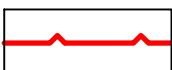



# MIEJSCOWY PLAN ZAGOSPODAROWANIA PRZESTRZENNEGO DOTYCZĄCY INSTALACJI FOTOWOLTAICZNYCH NA TERENIE GMINY ZŁOTÓW



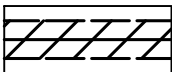
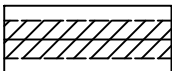
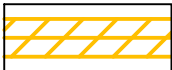


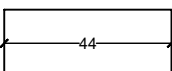
ZAŁĄCZNIK NR 1 DO UCHWAŁY NR ..... RADY GMINY ZŁOTÓW Z DNIA ..... R.  
ARKUSZ 1

## OZNACZENIA

### OZNACZENIA STANOWIĄCE OBOWIAZUJĄCE USTALENIA PLANU

	GRANICA OBSZARU OBJĘTEGO PLANEM
	LINIE ROZGRANICZAJĄCE TERENY O RÓŻNYM PRZEZNACZENIU LUB RÓŻNYCH ZASADACH ZAGOSPODAROWANIA
	NIEPRZEKRACZALNE LINIE ZABUDOWY
	STANOWISKO ARCHEOLOGICZNE
	TERENY LOKALIZACJI ELEKTROWNI FOTOWOLTAICZNYCH O MOCY PRZEKRACZAJĄCEJ 100 kW
	TERENY ZABUDOWY ZAGRODOWEJ W GOSPODARSTWACH ROLNYCH, HODOWLANYCH I OGRODNICZYCH
	TERENY LEŚNE
	TERENY UŻYTKÓW ZIELONYCH
	TEREN ROLNICZY
	TEREN DROGI PUBLICZNEJ KLASY LOKALNEJ
	TERENY DRÓG WEWNĘTRZNYCH
	GRANICE STREF OCHRONNYCH ELEKTROWNI FOTOWOLTAICZNYCH
	ZIELEŃ IZOLACYJNA

### OZNACZENIA O CHARAKTERZE INFORMACYJNYM

	GRANICA GŁÓWNEGO ZBIORNIKA WÓD PODZIEMNYCH NR 127
	PAS TECHNOLOGICZNY PROJEKTOWANEJ NAPOWIETRZNEJ LINII ELEKTROENERGETYCZNEJ NAJWYŻSZYCH NAPIĘĆ 2x400 kV PIŁA KRZEWINA - ŻYDOWO
	PAS TECHNOLOGICZNY ISTNIEJĄCEJ NAPOWIETRZNEJ LINII ELEKTROENERGETYCZNEJ NAJWYŻSZYCH NAPIĘĆ 220 kV PIŁA KRZEWINA - ŻYDOWO
	PAS TECHNICZNY NAPOWIETRZNYCH LINII ELEKTROENERGETYCZNYCH ŚREDNIEGO NAPIĘCIA
	STREFA KONTROLOWANA GAZOCIĄGU WYSOKIEGO CIŚNIENIA
	ROWY MELIORACYJNE
	ORIENTACYJNA LOKALIZACJA ZBIORNIKÓW WODNYCH
	LINIE WYMIAROWE [m]